

BUENAS PRÁCTICAS



Deposite la basura en contenedores



Camina por los senderos marcados



Respete los bienes y propiedades privadas



No se permite la captura de animales



No se permite encender fuego

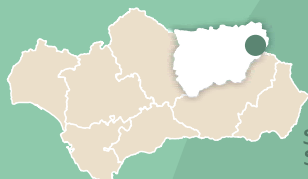


No se permite la pesca



No se permite la recolección de plantas

Teléfono de emergencias: 112



JAÉN

PARQUE NATURAL
Sierras de Cazorla,
Segura y Las Villas

MÁS INFORMACIÓN

Centro de Visitantes Torre del Vinagre. Ctra. A-319 Cazorla - El Tranco km 45. Santiago Pontones. Jaén. Tel. 953 71 30 40

www.ventanadelvisitante.es

© / Dirección / Coordinación: Consejería de Agricultura, Pesca y Medio Ambiente / Agencia de Medio Ambiente y Agua
Realización e imágenes: Grupo Entorno, CISTA y Agencia de Medio Ambiente y Agua



• TRAYECTO

Lineal

• LONGITUD

14,6 km

• TIEMPO ESTIMADO

3 horas

• DIFICULTAD

Media

• TIPO CAMINO

Pista, senda y carretera

• PAISAJE/VEGETACIÓN

Pinares, pastos, pequeñas aldeas.

• SOMBRA

Frecuente

• AUTORIZACIÓN ESPECIAL

No es necesaria

• RECOMENDACIONES

Llevar agua potable y vestimenta y calzado adecuados. Instrumentos de orientación en nevadas. Al discurrir en parte por carretera deben extremarse las precauciones por el tránsito de vehículos.



CÓMO LLEGAR

Desde Santiago de la Espada salimos en dirección a Pontones por la A-317, entre el kilómetro 56 y 55, nos encontramos Pontón Alto, punto de partida de esta etapa de la ruta.



APARCAMIENTOS

Podemos estacionar nuestro vehículo en la población de Pontón Alto.



TRANSPORTE PÚBLICO

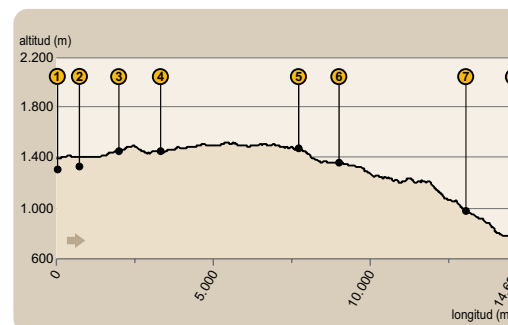
Las principales empresas concesionarias de las líneas regulares de autobuses en la zona son Alsina Graells (tel. 953 75 21 57), y Autocares Carcesa (tel. 953 72 11 42).



OTROS SENDEROS

El parque natural ofrece otros recorridos. Entre los más próximos están Fuente Segura y Presa del Tranco - Cañada Morales.

PERFIL DEL RECORRIDO



• PROVINCIA / MUNICIPIOS

Jaén / Santiago-Pontones y Hornos

• HOJAS DEL MTN 1:50.000

908 - Santiago de la Espada / 887 - Orcera

• COORDENADAS INICIO / FINAL

38° 7' 9,97" N – 2° 41' 24,97" O
38° 11' 18,05" N – 2° 43' 39,78" O

• DESNIVEL MÁXIMO

761 m

• COTA MÁXIMA

1.518 m

• COTA MÍNIMA

757 m

HISTORIA DE LA MESTA

El Honrado Concejo de la Mesta de Pastores fue creado en 1273 por Alfonso X el Sabio, reuniendo a todos los pastores de León y de Castilla en una asociación nacional y otorgándoles importantes prerrogativas y privilegios tales como eximirles del servicio militar, de testificar en los juicios, derechos de paso y pastoreo, etc.

Las agrupaciones de pastores y ganaderos se fusionaron en la "Real sociedad de ganaderos de la Mesta", según el privilegio de Alfonso X el Sabio, en 1273, aunque su denominación y reglamentación es de 1347, reinando Alfonso XI. Como se ha dicho, con su creación, se intentaba evitar posibles conflictos entre agricultores y ganaderos, ya que estos últimos, debían atravesar las tierras de los agricultores con sus rebaños dos veces al año, produciendo daños en sus cultivos. Esto se subsanó construyendo unos itinerarios concretos; los de mayor anchura se llamaban cañadas, y las más importantes de entre ellas se llamaban cañadas reales, dando testimonio de su creación por el rey.



En las cortes de Toledo de 1480, se decreta dejar libre el paso de rebaños entre Aragón y Castilla, manifestándose el papel preponderante que los Reyes Católicos darían a la Mesta. El mismo año otro decreto otorgaba libertad absoluta para el tránsito de ganados en ambos reinos. Con esto no solo se pretendía proteger esta actividad, sino también incrementar los ingresos de la corona mediante el arrendamiento y la venta de derechos de pastos. A partir de entonces, el presidente de la Mesta, sería el miembro más antiguo del Consejo Real.

JAÉN

PARQUE NATURAL
Sierras de Cazorla,
Segura y Las Villas

Ruta GR-144
DE LA TRASHUMANCIA

Etapa 3 Pontón Alto
Hornos El Viejo



JUNTA DE ANDALUCÍA
CONSEJERÍA DE AGRICULTURA, PESCA Y MEDIO AMBIENTE



Ruta



GR-144 Etapa 3 Pontón Alto-Hornos El Viejo

Iniciando el camino en Pontón alto

Comenzaremos en Pontón Alto (ver [1] en el mapa), localidad perteneciente al municipio de Santiago-Pontones. En esta pequeña aldea iniciaremos nuestros pasos, pertrechados de mochila y botas. Empezaremos en el enlace del cordel del Nacimiento del Río Segura, con el cordel de Mirabueno [2], caminos de trashumancia denominados vías pecuarias que unen los lugares tradicionales de pastoreo de España para que los ganaderos puedan trasladar su ganado a los mejores pastos aprovechando la bonanza del clima.



Hasta el momento, las zonas de sombra en el sendero han sido escasas, haciendo duro el trayecto en pleno verano.

Cuando lleguemos al nogal, encontraremos un poste indicativo que nos señalará la dirección que debemos tomar.

Por las vías pecuarias

Continuaremos paralelos a la carretera A-317 que conduce a Hornos. En esta zona debemos extremar las precauciones ya que transitan vehículos por ella.



Nuestros pasos se cruzarán con el cordel de Aroca [5], que se interna a la izquierda de la citada carretera. Caminaremos por este cordel, dejando a un lado las proximidades del asfalto e internándonos en un profundo pinar de pino salgareño (*Pinus nigra*), acompañado por un sotobosque conformado por especies como el enebro (*Juniperus oxycedrus*), el torvisco (*Daphne gnidium*), el majuelo (*Crataegus monogyna*), el rosal silvestre (*Rosa canina*), el romero (*Rosmarinus officinalis*) o la jara blanca (*Cistus albidus*).

Caminaremos entre este pinar, siempre descendiendo en altura, en dirección a la población de Hornos el Viejo.



Pasaremos cerca de unas ruinas, la Hoya del Cambrón [6], una antigua población antaño próspera, pero hoy en día venida a menos y completamente deshabitada. Las construcciones han sufrido las inclemencias del tiempo durante años y se encuentran actualmente en estado de ruina.

En las proximidades de Hornos el viejo

Unos metros más adelante encontraremos una gran explanada, Hoya Morena [7], donde podremos descansar a la sombra de una encina (*Quercus rotundifolia*). En este punto estaremos a la orilla de la carretera A-317 que conduce hacia Hornos. Nuestro camino transcurrirá paralelo a esta carretera por la margen derecha.



En algunos tramos de la ruta, observaremos excelentes vistas de la localidad de Hornos, e incluso en la lejanía se adivinará el embalse del Tranco de Beas.

En esta parte final destaca la cantidad de madroño (*Arbutus unedo*) que encontramos y el hecho de que mezclado con el pino salgareño encontramos pino negral (*Pinus pinaster*). Finalizaremos nuestra ruta en la pequeña población de Hornos el Viejo [8], donde podremos refrescarnos en su fuente jalonada de nogales.



Casas de Carrasco en el páramo

Llegaremos casi inmediatamente a las Casas de Carrasco [3], otra pequeña aldea, situada cerca de la carretera que conduce desde La Cumbre a Pontones y Santiago de la Espada. De población intermitente, que aumenta en la época estival, sus escasos habitantes viven principalmente de la actividad ganadera.

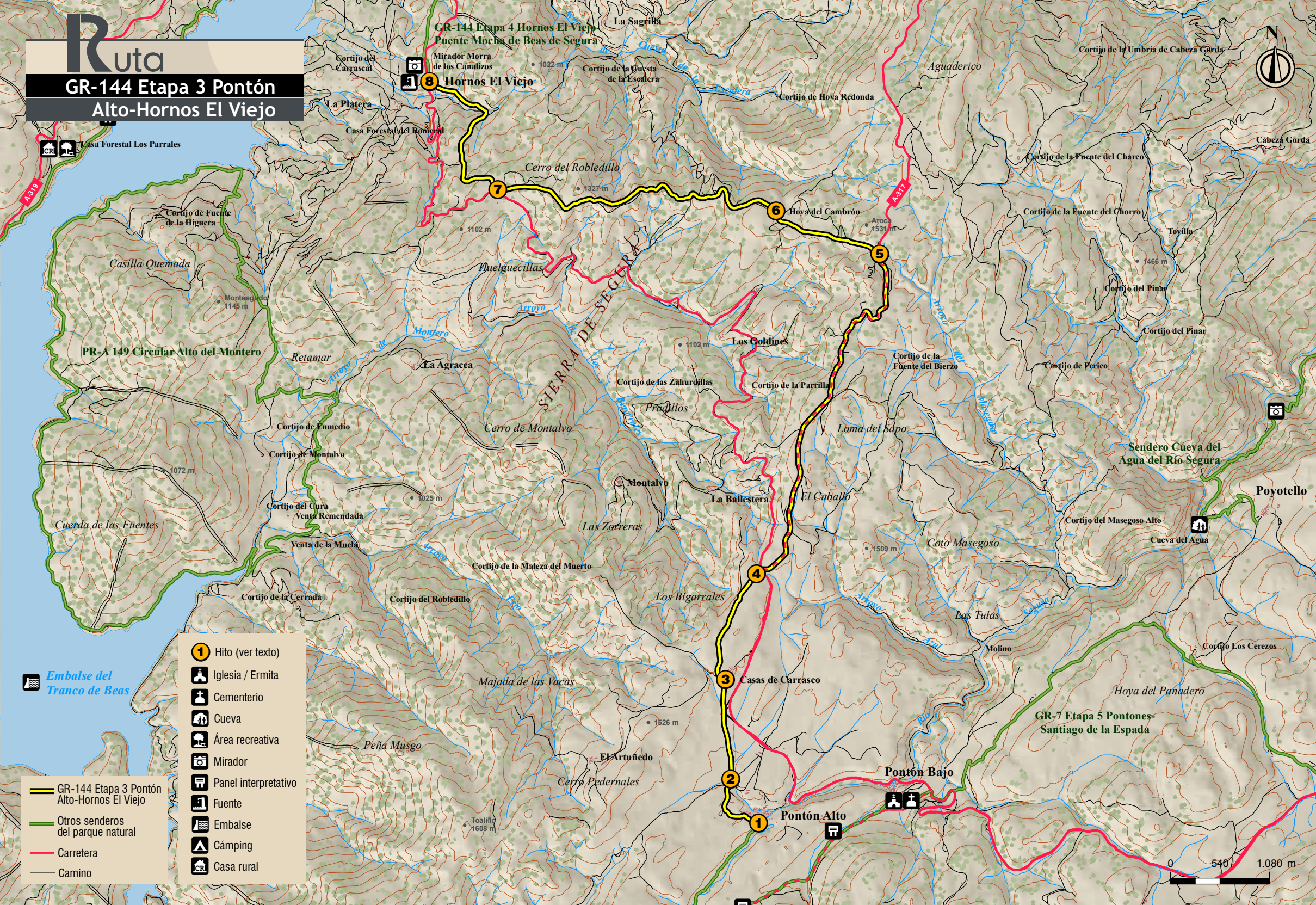
Circunvalaremos este núcleo de población, continuando por una pista que nos llevará cómodamente hasta un nogal que proyecta una agradecida sombra, donde podremos tomar un descanso [4].

Esta ruta coincide en parte con un sendero de gran recorrido, el GR-144, denominado La ruta de la trashumancia. Comenzaremos en la aldea de Pontón alto y concluiremos nuestro trayecto en la de Hornos el Viejo.

Nuestros pasos coincidirán con los del tan típico ganado segureño, ya que en la mayor parte del camino, transitamos por vías pecuarias. A lo largo del trayecto podemos ir contemplando aldeas como Las Casas de Carrasco, o internarnos en la profundidad del bosque de la Sierra de Segura, rodeados completamente por un denso pinar.

Ruta

GR-144 Etapa 3 Pontón Alto-Hornos El Viejo



1 Hito (ver texto)

Iglesia / Ermita

Cementerio

Cueva

Área recreativa

Mirador

Panel interpretativo

Fuente

Embalse

Cámping

Casa rural

GR-144 Etapa 3 Pontón Alto-Hornos El Viejo

Otros senderos del parque natural

Carretera

Camino

0 540 1.080 m